


Direction
Départementale
des Territoires
et de la Mer
de Charente-Maritime


RÉPUBLIQUE FRANÇAISE

Commune de SAINTES

RÉVISION DU PLAN DE PRÉVENTION DES RISQUES
NATURELS DE MOUVEMENTS DE TERRAIN

ZONAGE REGLEMENTAIRE
MOUVEMENTS DE TERRAIN*

PLANCHE SUD

Légende :

Niveau de contraintes *

■ Zones d'interdictions

■ Zones de contraintes faibles

■ Zones sans contrainte spécifique

Nature du risque **

■ Effondrements de cavité souterraine

■ Chutes de blocs

■ Glissements de terrain


Chaque zone est référencée par deux indices alphabétiques au moins :
* le premier correspondant au niveau de contraintes à appliquer.
** le second à la nature du risque, éventuellement complété par un indice numérique.

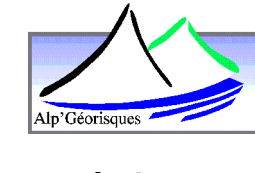
Réseau hydrographique principal (Charente)

* Les retraits gonflements des argiles, érosions de berge, effondrements de cavités naturelles, ne sont pas pris en compte dans le PPRN

Révision du PPR prescrite par arrêté préfectoral du 12 avril 2010

PPRN approuvé par arrêté préfectoral


N


Février 2012

Echelle : 1/5000

The main map shows the town of Saintes and the Charente river. Risk zones are color-coded: red for prohibition zones, blue for low constraint zones, and yellow for specific constraint zones. The map is divided into four main sectors, each with a detailed inset map:

- SECTEUR COURS BOUVARD**: Located in the northwest, showing a cluster of red and blue zones.
- SECTEUR SAINT-LOUIS**: Located in the northeast, showing a cluster of red and blue zones.
- SECTEUR QUAI DES ROCHES**: Located in the center, along the riverbank, showing a large red zone.
- SECTEUR ARCIVAUX**: Located in the southeast, showing a red zone.

Each inset map provides a detailed view of the risk zones in its respective sector, with labels for specific zones and their constraints.

SCHÉMA D'ASSEMBLAGE

Echelle : 1/55000

AGRANDISSEMENT SECTEUR COURS-BOUVARD

Echelle : 1/2000

AGRANDISSEMENT SECTEUR ARCIVAUX

Echelle : 1/2000

AGRANDISSEMENT SECTEUR SAINT-LOUIS

Echelle : 1/2000

AGRANDISSEMENT SECTEUR QUAI DES ROCHES

Echelle : 1/2000